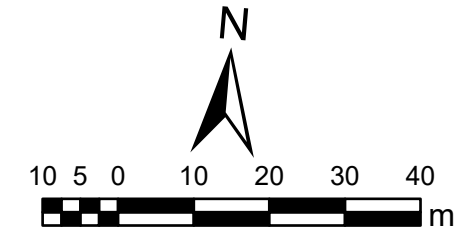
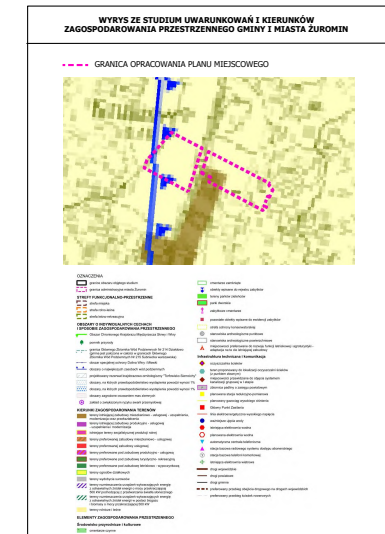


STRUKTURA FUNKCJONALNO - PRZESTRZENNA MIEJSCOWEGO PLANU ZAGOSPODAROWANIA PRZESTRZENNEGO DLA WYBRANYCH OBSZARÓW POŁOŻONYCH W OBRĘBACH GEODEZYJNYCH ROZWOZIN, BĘDZYMÍN, RZĘŻAWY, KRUSZEWO, PONIATOWO, FRANCISZKOWO, CHAMSK, OLSZEWO, DĘBSK, WÓŁKA KLICZEWSKA, KLICZEWO MAŁE, SADOWO, CIERPIGÓRZ, BRUDNICE - OBSZAR WIEJSKI W GMINIE ŻUROMIN








ZAŁĄCZNIK NR 13
JEDNOSTKA PLANISTYCZNA NR 8
OBRĘB KRUSZEWO



SKALA 1:1000



USTALENIA:

- | | |
|---|--|
|  | GRANICA OBSZARU OBJĘTEGO PLANEM MIEJSKOWYM |
|  | LINIA ROZGRANIACZAJĄCA TERENY O RÓŻNYM PRZEZNACZENIU LUB RÓŻNYCH ZASADACH ZAGOSPODAROWANIA |
|  | NIEPRZEKRACZALNA LINIA ZABUDOWY |
|  | WYMIAROWANIE PODANE W METRACH |
|  | TEREN ZABUDOWY ZAGRODOWEJ |
|  | TEREN ROLNICTWA Z ZAKAZEM ZABUDOWY |
|  | TEREN ZIELENI NATURALNEJ |

**USTALENIA DOTYCZĄCE OBIEKTÓW I TERENÓW
CHRONIONYCH NA PODSTAWIE PRZEPISÓW
ODRĘBNYCH:**

PLAN W ZAKRESIE ZAŁĄCZNIKA GRAFICZNEGO NR 13 W CAŁOŚCI POŁOŻONY
JEST W:

- OBSZARZE GŁÓWNEGO ZBIORNIKA WÓD PODZIEMNYCH NR 214 - ZBIORNIK DZIAŁOWO;
- OBSZARZE GŁÓWNEGO ZBIORNIKA WÓD PODZIEMNYCH NR 215 - SUBNIECKA WARSZAWSKA;
- OBSZARZE CHRONIONEGO KRAJOBRAZU MIEDZYZRZECZE SKRWY I WKRY

 STREFA OGRANICZEŃ LOKALIZOWANIA ZABUDOWY OD LASU

UKŁAD WSPÓŁRZĘDNYCH:
układ współrzędnych 2000 (strefa VII) - EPSG 2178

ŹRÓDŁO DANYCH:
Starostwo Powiatowe w Żurominie
pl. J. Piłsudskiego 4
09-300 Żuromin